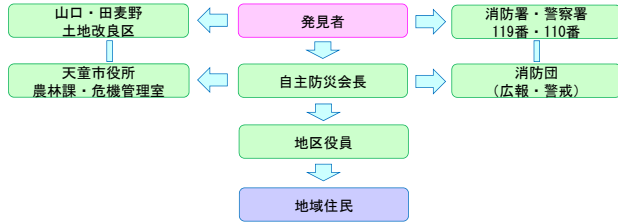
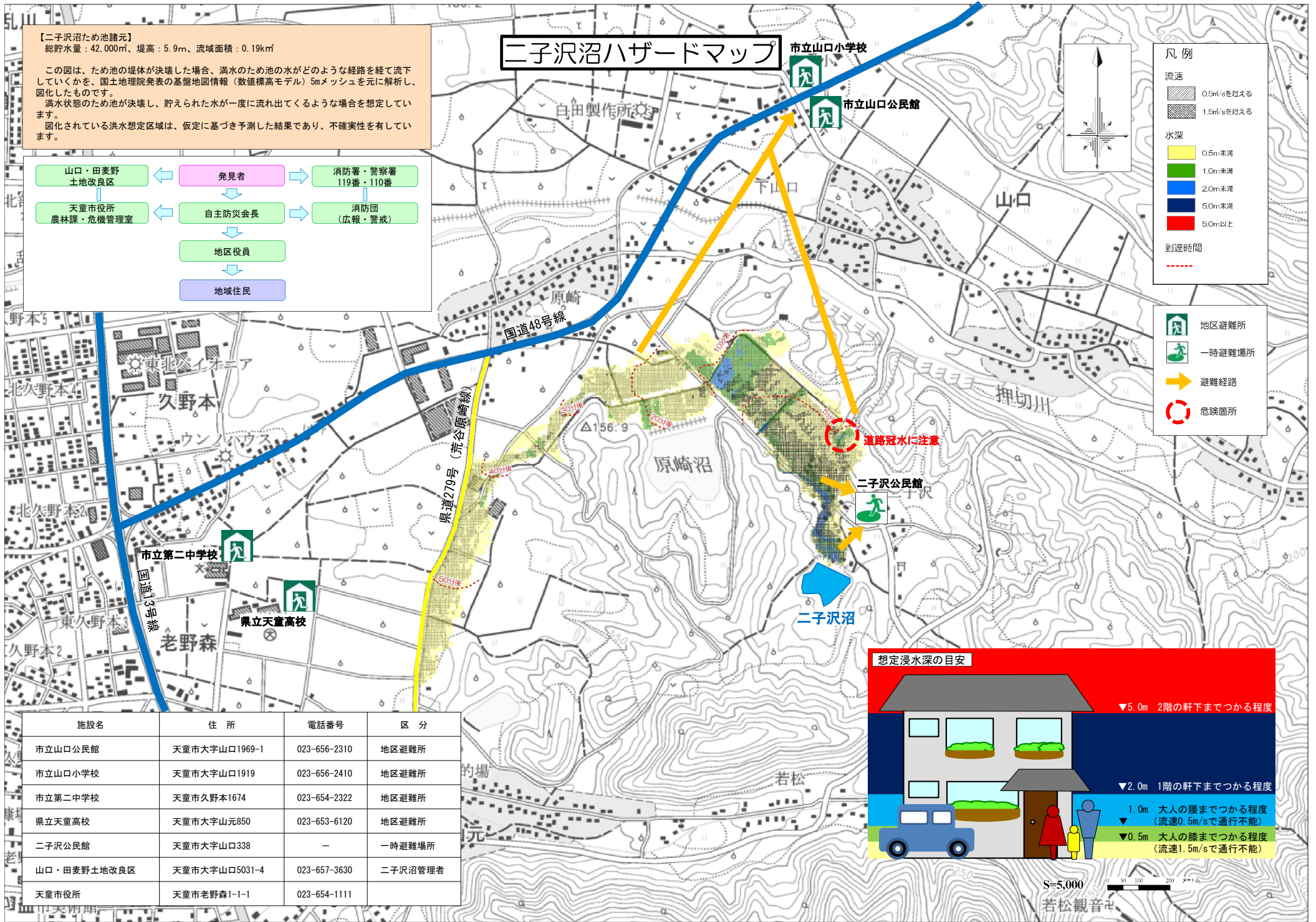


【二子沢沼ため池諸元】
 総貯水量：42,000m³、堤高：5.9m、流域面積：0.19km²

この図は、ため池の堤体が決壊した場合、満水のため池の水がどのような経路を経て流下していくかを、国土地理院発表の基礎地図情報（数値標高モデル）5mメッシュを元に解析し、図化したものです。
 満水状態のため池が決壊し、貯えられた水が一度に流れ出てくるような場合を想定しています。
 図化されている洪水想定区域は、仮定に基づき予測した結果であり、不確実性を有しています。



二子沢沼ハザードマップ



凡例

流速

- 0.5m/sを超える
- 1.5m/sを超える

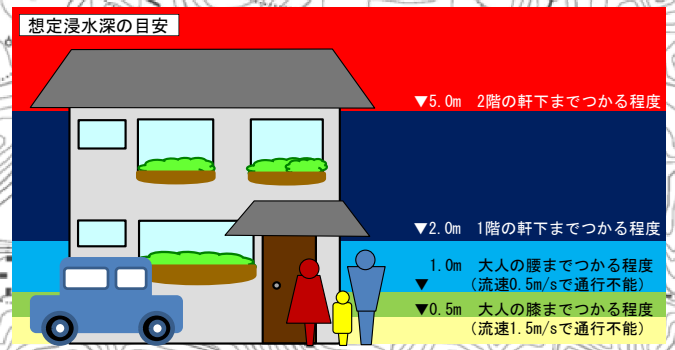
水深

- 0.5m未満
- 1.0m未満
- 2.0m未満
- 5.0m未満
- 5.0m以上

到達時間

-

- 地区避難所
- 一時避難場所
- 避難経路
- 危険箇所



施設名	住所	電話番号	区分
市立山口公民館	天童市大字山口1969-1	023-656-2310	地区避難所
市立山口小学校	天童市大字山口1919	023-656-2410	地区避難所
市立第二中学校	天童市久野本1674	023-654-2322	地区避難所
県立天童高校	天童市大字山元850	023-653-6120	地区避難所
二子沢公民館	天童市大字山口338	-	一時避難場所
山口・田妻野土地改良区	天童市大字山口5031-4	023-657-3630	二子沢沼管理者
天童市役所	天童市老野森1-1-1	023-654-1111	